

山岳トンネル計測・マーキングシステム

Top Lun


特長

本システムはソキア製の高精度トータルステーションを用いた、山岳トンネル現場(坑内坑外)の内空変位や地表面沈下、A計測や掘削時のマーキングなどを行う、山岳トンネル工事に必要不可欠な総合管理計測システムです。

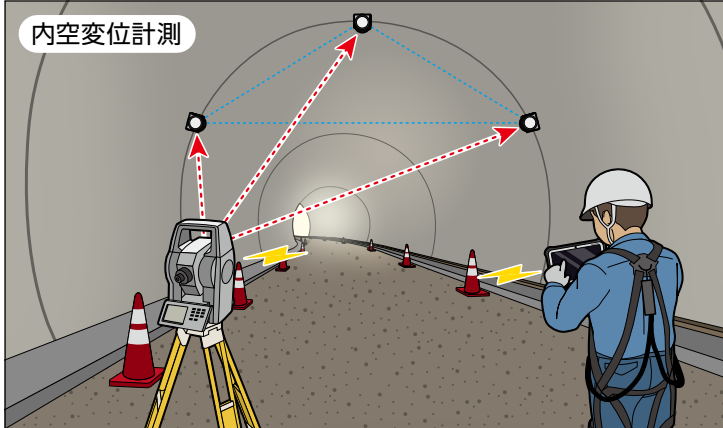
POINT

- 現場操作の単純化により、どなたにでも使用頂ける操作性
- 計測データのグラフ・帳票化はもちろん、弊社CIMソフトへの自動取り込みも可能

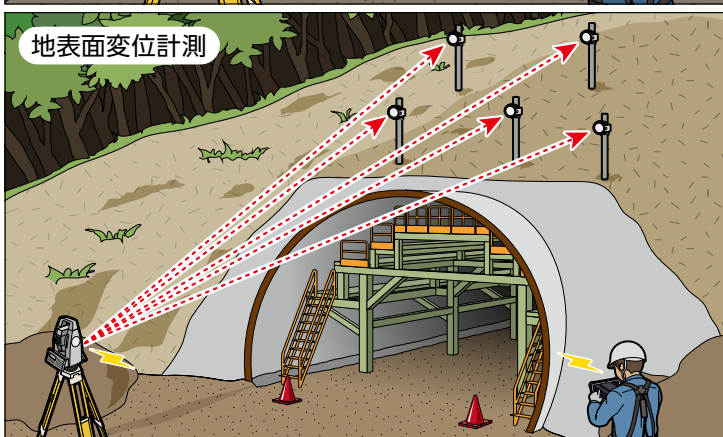
概要図



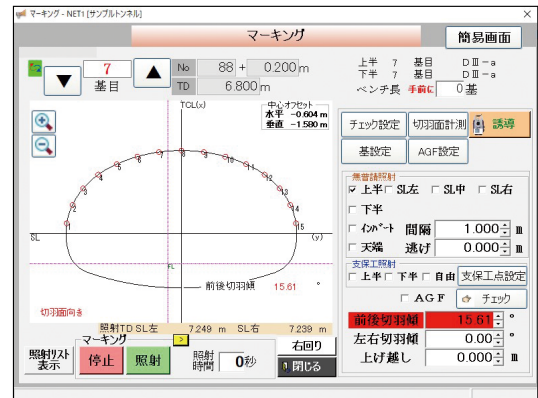
内空変位計測



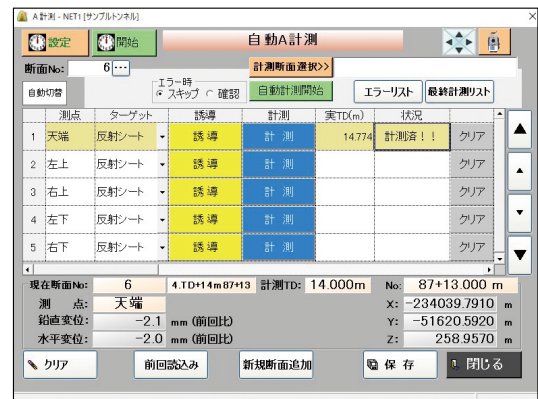
地表面変位計測



管理ソフト



レーザーマーキング



内空変位計測 (A計測)



地表面沈下計測