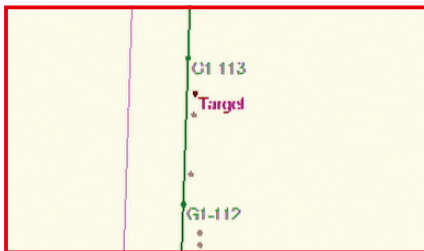
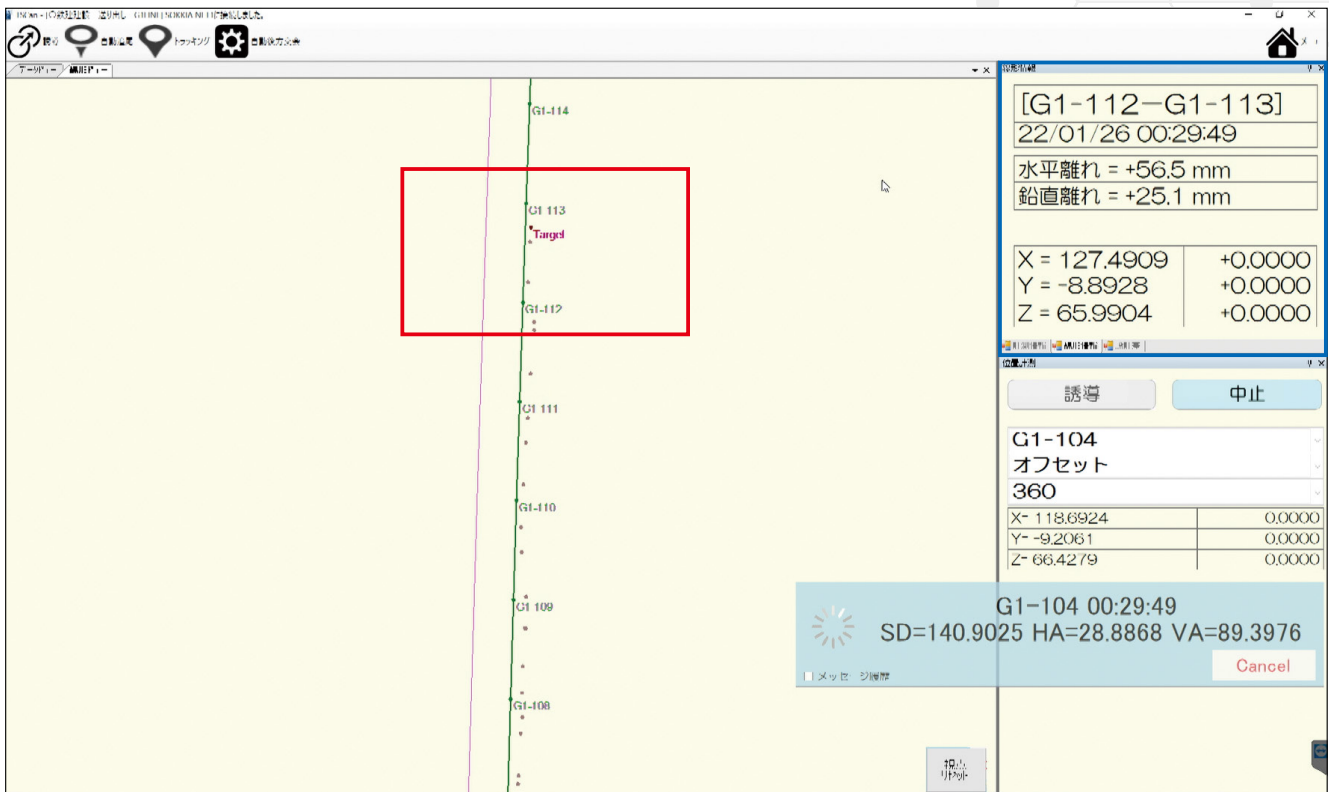


■ 管理ソフト



● 視覚的に確認

離れ方向を視覚的に認識出来ます

● 数値で確認

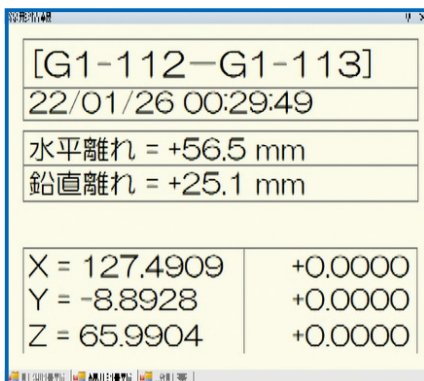
離れ量を数値で確認出来ます

● 計測データ

トータルステーションまたはGNSSで計測しているデータは、1秒間隔でCSVデータとして保存しています

● 背景データ

現場計画軌跡のDXFファイルを背景として差し込みことが可能です。上記の管理画面は、送出し計画線形と警戒値(管理値)の線形が描かれたDXFファイルを読み込んだものです



■ システム施工例

